

**SERVITUDES D'UTILITE
PUBLIQUE**
(Pièce 8b - Planche 4)

Mis en Révision	Arrêté	Approbation de la Révision
12 Mai 2000	27 Février 2008	03 Avril 2009












Agence URBA
B.P.19
33620 CAVIGNAC
Tél: 05.57.68.69.73
Fax: 05.57.68.61.02
e-mail : urbam@wanadoo.fr

ORDRE DES
GÉOMÈTRES-EXPERTS

GEOVAL
Patrick TEDESCHI
Guillaume MAZOUAUD
Géomètres-Experts D. P. L. G.
42, Rue FOCH
24700 - MONTPON MENESTEROL
Téléphone : 05 53 80 23 64
Télécopie : 05 53 80 23 46

Date : Mars 2009
Dossier : 6009-05 / DU02

LEGENDE

- | | | |
|------------|---|---|
| AC1 |  | Servitude de protection des monuments historique. |
| EL3 |  | Servitude de marchepied. |
| I3 |  | Servitude relatives à l'établissement des canalisations de transport et de distribution de gaz. |
| I4 |  | Servitude relatives à l'établissement des canalisations électriques. |
| PT2 |  | Servitude relatives aux transmissions radio-électrique, concernant la protection des centres de réception contre les perturbations électro-magnétiques. |
| T1 |  | Zone ferroviaire en bordure de laquelle peuvent s'appliquer les servitudes relatives au chemin de fer. |
| AS1 |  | Servitude de protection des eaux. |
| PM1 |  | Plan de prévention des risques d'inondation. |
| PT3 |  | Servitude relatives aux communications. |