

Montpon-Ménestrol
Plan Local d'Urbanisme

SERVITUDES D'UTILITE
PUBLIQUE
(Pièce 8b - Planche 3)

Mis en Révision	Arrêté	Approbation de la Révision
12 Mai 2000	27 Février 2008	03 Avril 2009

Echelle : 1/5000°












Agence URBAM
B.P.19
33620 CAVIGNAC
Tél : 05 57 66 80 73
Fax : 05 57 66 81 02
e-mail : urbam@weiradoo.fr



GEOVAL
Patrick TEDESCHI
Guillaume MAZOUAUD
Géomètres-Experts D. P. L. G.
42, Rue FOCH
24700 - MONTPON-MÉNESTROL
Téléphone : 05 53 80 23 64
Télécopie : 05 53 80 23 46

Date : Mars 2009
Dossier : 6009-05 / DUG2-16

LEGENDE

- AC1**  Servitude de protection des monuments historique.
- EL3**  Servitude de marchepleid.
- I3**  Servitude relatives à l'établissement des canalisations de transport et de distribution de gaz.
- I4**  Servitude relatives à l'établissement des canalisations électriques.
- PT2**  Servitude relatives aux transmissions radio-électrique, concernant la protection des centres de réception contre la perturbations électro-magnétiques.
- T1**  Zone ferroviaire en bordure de laquelle peuvent s'appliquer les servitudes relatives au chemin de fer.
- AS1**  Servitude de protection des eaux.
- PM1**  Plan de prévention des risques d'inondation.
- PT3**  Servitude relatives aux communications.

