









Montpon-Ménestrol  
Plan Local d'Urbanisme

SERVITUDES D'UTILITE  
PUBLIQUE  
(Pièce 8b - Planche 2)

LEGENDE

- AC1**  Servitude de protection des monuments historiques.
- EL3**  Servitude de marchepied.
- I3**  Servitude relatives à l'établissement des canalisations de transport et de distribution de gaz.
- I4**  Servitude relatives à l'établissement des canalisations électriques.
- PT2**  Servitude relatives aux transmissions radio-électrique, concernant la protection des centres de réception contre la perturbation électro-magnétiques.
- T1**  Zone ferroviaire en bordure de laquelle peuvent s'appliquer les servitudes relatives au chemin de fer.
- AS1**  Servitude de protection des eaux.
- PM1**  Plan de prévention des risques d'inondation.
- PT3**  Servitude relatives aux communications.

| Mis en Révision | Année           | Approbation de la Révision |
|-----------------|-----------------|----------------------------|
| 12 Mai 2000     | 27 Février 2008 | 03 Avril 2009              |

Echelle : 1/5000\*



Agence URBAM  
BP 19  
33620 CAVIGNAC



GEOVAL  
(Patrick TEDESCHI  
Guillaume MANCJAUDE  
Géomètres Experts D. P. L. G.  
16, rue TOULOU  
24100 MONTPON-MÉNESTROL  
Téléphone : 05 53 80 23 40  
Télécopieur : 05 53 80 23 40

Date : Mars 2009  
Dossier : 1009-01 / 03-03-14

